




Geographisches Objekt 199-22

Neu bearbeitung vom Juli 2021

Legende:

- ✗ im Winter 21 gefallt
- Baumpflege Winter 21
- + Fallen
- Sturmpfen
- Kronenpflege



**Basiskarte mit Eigentumsauskunft von Grundstücken im Kanton Bern**

Bemerkungen: Freier Text mit max. 120 Zeichen

Kartenherr: Amt für Geoinformation des Kantons Bern

Copyright: © Kanton Bern / © swisstopo

Detaillierte Angaben zu Copyright und Legende sind dem verlinkten Dokument zu entnehmen:

[https://www.map.apps.be.ch/pub/pub/doku/basisgreka\\_de.pdf](https://www.map.apps.be.ch/pub/pub/doku/basisgreka_de.pdf)

Für Richtigkeit und Vollständigkeit der Daten wird keine Haftung übernommen. Rechtlich verbindliche Auskünfte sind beim Kartenherrn einzuholen.

UM Services GmbH  
Burgersriedstrasse 11  
CH-2555 Brügg BE

info@um-services.ch  
+41 78 891 08 88



Geoportal des Kantons Bern  
Geoportal du canton de Berne



Erstellt für Massstab 1:1.000  
Erstellungsdatum 08.01.2021

Neubeurteilung vom Juli 2024

Geographisches Objekt 199-20

Keine Neubeurteilung pro ungezeichneten Baum.  
Gemäss H.P. Lugjubühl (SPB) gibt es hier Konsens mit NBOs + Gemeinde.  
Beurteilung UN vom 18.1.2021:

+ 1 B/A  
ungezeichnet

43

+ 5 Bn ungezeichnet

44

45

46

47

48

49

50

51

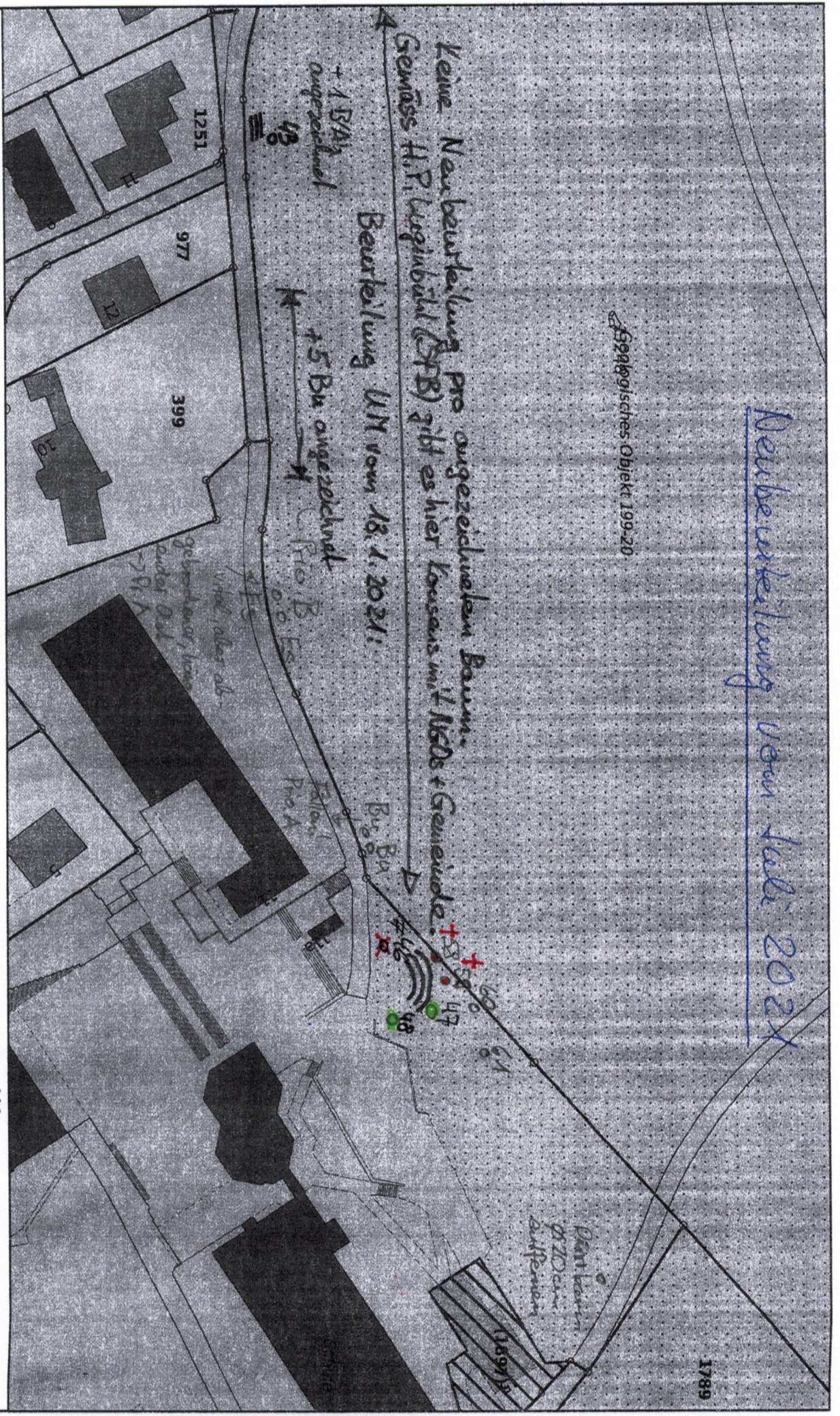
52

53

54

55

56



**Basiskarte mit Eigentumsauskunft von Grundstücken im Kanton Bern**

Bemerkungen:

Freier Text mit max. 120 Zeichen

Kartenherr:

Amt für Geoinformation des Kantons Bern

Copyright:

© Kanton Bern / © swisstopo

Detaillierte Angaben zu Copyright und Legende sind dem verlinkten Dokument zu entnehmen:

[https://www.map.apps.be.ch/pub/pub/lokk/basisgreka\\_de.pdf](https://www.map.apps.be.ch/pub/pub/lokk/basisgreka_de.pdf)

Für Richtigkeit und Vollständigkeit der Daten wird keine Haftung übernommen. Rechtlich verbindliche Auskünfte sind beim Kartenherrn einzuholen.

UM Services GmbH  
Burgersriedstrasse 11  
CH-2555 Brügg BE  
info@um-services.ch  
+41 78 891 08 88

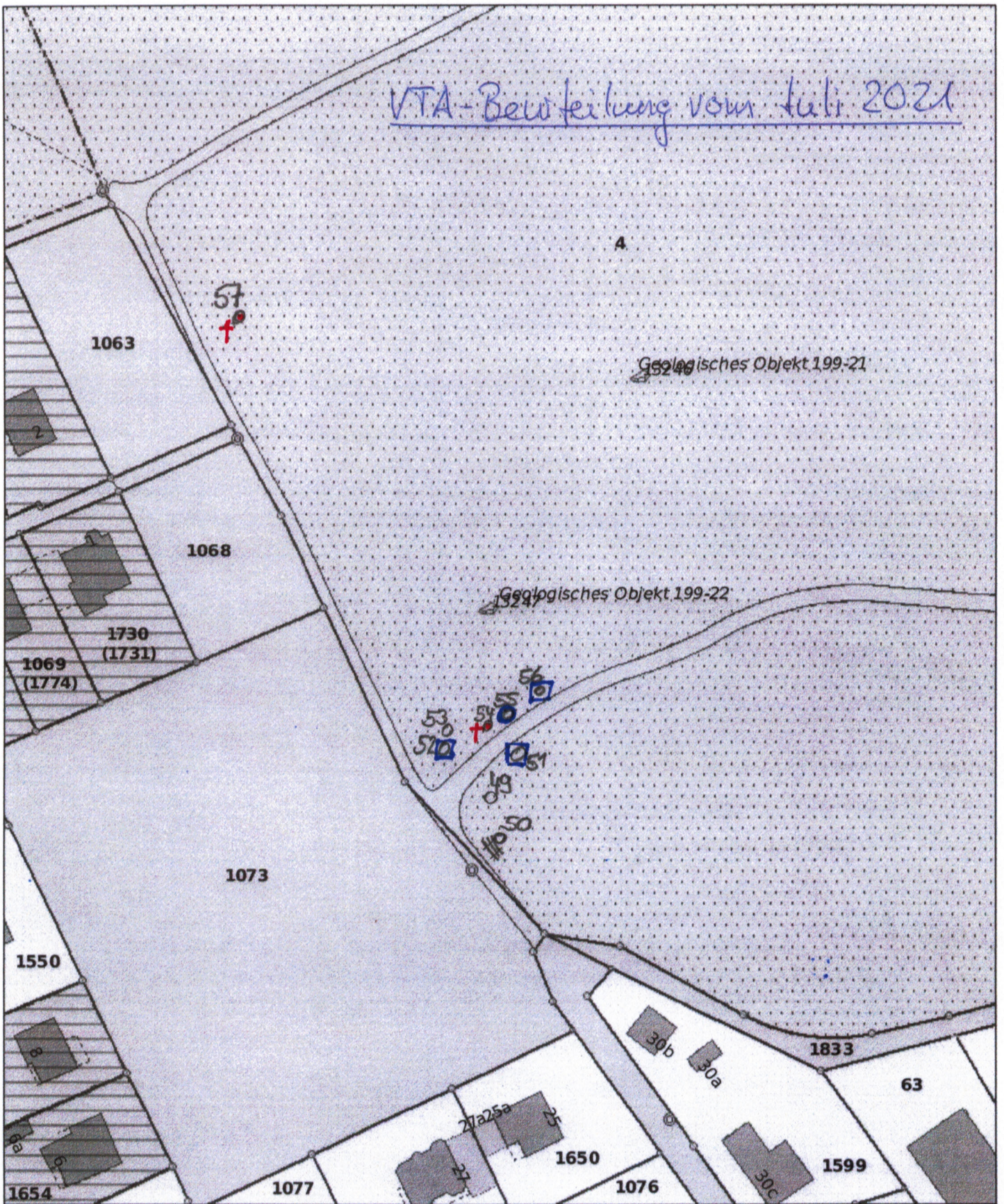


**Geoportal des Kantons Bern**  
**Géoportal du canton de Berne**



Erstellt für Massstab 1:1.000  
Erstellungsdatum 08.01.2021

VTA-Bewertung vom Juli 2021



Geoportal des Kantons Bern  
Géoportail du canton de Berne



Erstellt für Massstab 1:1.000  
Erstellungsdatum 01.07.2021

### Basiskarte mit Eigentumsauskunft von Grundstücken im Kanton Bern

**Bemerkungen:** VTA Bärletwald-West  
**Kartenherr:** Amt für Geoinformation des Kantons Bern  
**Copyright:** © Kanton Bern / © swisstopo

Detaillierte Angaben zu Copyright und Legende sind dem verlinkten Dokument zu entnehmen:  
[https://www.map.apps.be.ch/pub/pub/doku/basisgreika\\_de.pdf](https://www.map.apps.be.ch/pub/pub/doku/basisgreika_de.pdf)

Für Richtigkeit und Vollständigkeit der Daten wird keine Haftung übernommen. Rechtlich verbindliche Auskünfte sind beim Kartenherrn einzuholen.

UM Services GmbH  
Burgersriedstrasse 11  
CH-2555 Brügg BE  
info@um-services.ch  
+41 78 891 08 88